

深圳精细化预报

深圳市海洋监测预报中心 2018年11月29日08时 值班员: 44, 12

海域预报			
地区\要素	时间	浪	水
		浪高	表层水温
盐田区	11月29日08时-29日20时	0.3-0.7m	23.0-23.8℃
	11月29日20时-30日08时	0.3-0.8m	22.8-23.5℃
	12月30日08时-30日20时	0.3-0.8m	23.0-23.8℃
	12月30日20时-01日08时	0.3-0.7m	22.8-23.5℃
大鹏新区	11月29日08时-29日20时	0.7-1.3m	23.2-24.2℃
	11月29日20时-30日08时	0.9-1.4m	23.0-24.0℃
	12月30日08时-30日20时	0.8-1.4m	23.2-24.2℃
	12月30日20时-01日08时	0.8-1.3m	23.0-24.0℃
宝安区	11月29日08时-29日20时	0.2-0.4m	22.8-23.6℃
	11月29日20时-30日08时	0.2-0.4m	22.6-23.4℃
	12月30日08时-30日20时	0.1-0.4m	22.8-23.6℃
	12月30日20时-01日08时	0.1-0.4m	22.6-23.4℃

	08 时		
南山区	11 月 29 日 08 时-29 日 20 时	0.2-0.7m	23.0-23.8℃
	11 月 29 日 20 时-30 日 08 时	0.2-0.7m	22.8-23.6℃
	12 月 30 日 08 时-30 日 20 时	0.2-0.7m	23.0-23.8℃
	12 月 30 日 20 时-01 日 08 时	0.2-0.7m	22.8-23.6℃
福田区	11 月 29 日 08 时-29 日 20 时	0.1-0.4m	23.2-24.0℃
	11 月 29 日 20 时-30 日 08 时	0.1-0.4m	23.0-23.8℃
	12 月 30 日 08 时-30 日 20 时	0.1-0.4m	23.2-24.0℃
	12 月 30 日 20 时-01 日 08 时	0.1-0.3m	23.0-23.8℃

定点预报

地区\要素	时间	浪	水
		浪高	表层水温
蛇口渔港	11 月 29 日 08 时-29 日 20 时	0.1-0.3m	23.0-23.6℃
	11 月 29 日 20 时-30 日 08 时	0.1-0.3m	22.8-23.3℃
盐田港	11 月 29 日 08 时-29 日 20 时	0.3-0.6m	23.0-23.6℃
	11 月 29 日 20 时-30 日 08 时	0.4-0.6m	22.8-23.3℃
深圳宝安机场	11 月 29 日 08 时-29 日 20 时	0.1-0.3m	22.8-23.4℃
	11 月 29 日 20 时-30 日 08 时	0.1-0.3m	22.6-23.2℃
杨梅坑	11 月 29 日 08 时-29 日	0.5-0.8m	23.2-24.0℃

	20 时		
	11 月 29 日 20 时-30 日 08 时	0.6-1.0m	23.2-23.6℃

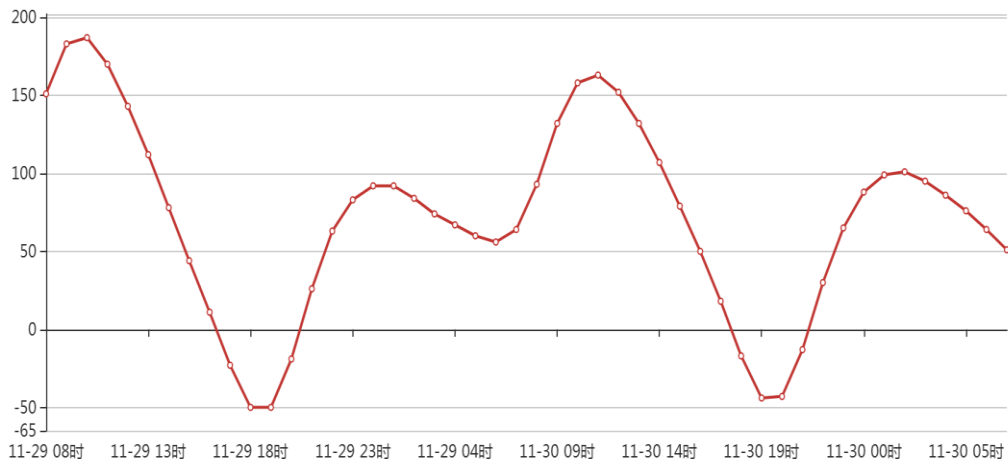
高低潮预报

地点	日期	高潮				低潮			
		高潮时	高潮位	高潮时	高潮位	低潮时	低潮位	低潮时	低潮位
盐田	11 月 29 日	01:34	163	--	--	07:50	-12	--	--
	11 月 30 日	02:37	147	--	--	08:54	-2	--	--
赤湾	11 月 29 日	00:54	173	--	--	09:33	-48	--	--
	11 月 30 日	01:52	151	--	--	10:31	-37	--	--
深圳宝安机场	11 月 29 日	01:38	189	16:29	93	10:31	-54	22:01	56
	11 月 30 日	02:43	163	17:39	101	11:29	-48	23:28	49

深圳宝安机场

—○— 潮汐

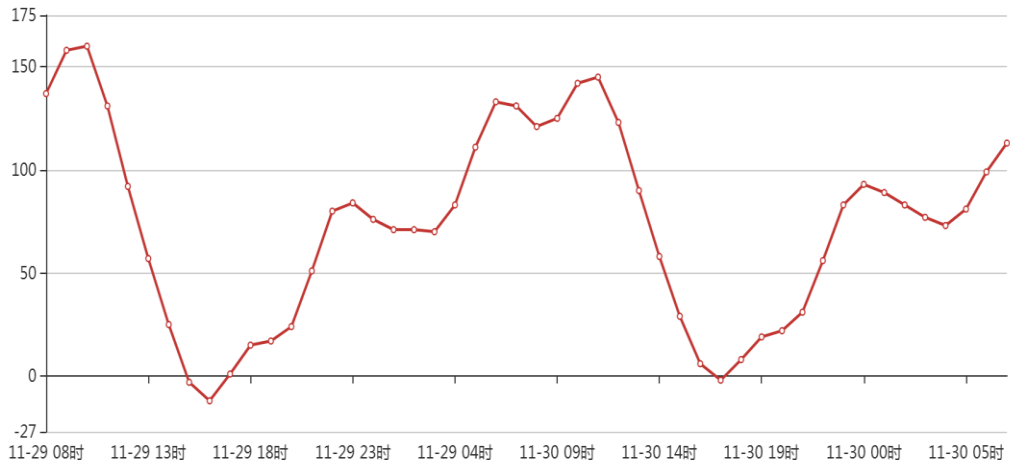
↑ 晒 ↓



蓝田

—○— 潮汐

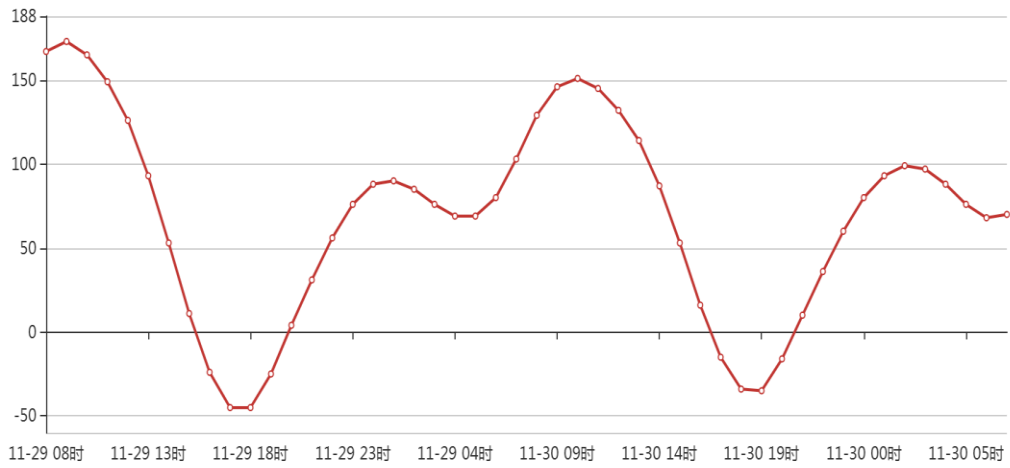
📈 📊 📉



赤湾

—○— 潮汐

📈 📊 📉



预报浪高为有效浪高：指海浪连续记录中逐个浪高，从大到小排列，其波高总个数的前三分之一大浪高的平均值，单位：米（m）。

最大浪高：指海浪连续记录中浪高最大值，单位：米（m）。

表层水温：海水表面到 0.5m 深处之间的海水温度，单位：摄氏度（℃）。

潮汐基面：85 高程，单位：厘米（cm）。