

深圳精细化预报

深圳市海洋监测预报中心 2018年11月28日08时 值班员: 12,09

海域预报			
地区\要素	时间	浪	水
		浪高	表层水温
盐田区	11月28日08时-28日20时	0.3-0.5m	23.0-24.0℃
	11月28日20时-29日08时	0.3-0.6m	23.0-23.8℃
	11月29日08时-29日20时	0.3-0.6m	23.0-24.0℃
	11月29日20时-30日08时	0.3-0.7m	23.0-23.8℃
大鹏新区	11月28日08时-28日20时	0.7-1.2m	23.2-24.2℃
	11月28日20时-29日08时	0.8-1.4m	23.0-24.0℃
	11月29日08时-29日20时	0.8-1.4m	23.2-24.2℃
	11月29日20时-30日08时	0.9-1.4m	23.0-24.0℃
宝安区	11月28日08时-28日20时	0.2-0.5m	22.8-23.6℃
	11月28日20时-29日08时	0.2-0.6m	22.6-23.4℃
	11月29日08时-29日20时	0.3-0.7m	22.8-23.6℃
	11月29日20时-30日08时	0.3-0.8m	22.6-23.4℃
南山区	11月28日08时-28日	0.2-0.4m	23.0-23.8℃

	20 时		
	11 月 28 日 20 时-29 日 08 时	0.2-0.5m	22.8-23.6℃
	11 月 29 日 08 时-29 日 20 时	0.3-0.6m	23.0-23.8℃
	11 月 29 日 20 时-30 日 08 时	0.3-0.6m	22.8-23.6℃
福田区	11 月 28 日 08 时-28 日 20 时	0.1-0.3m	23.2-24.0℃
	11 月 28 日 20 时-29 日 08 时	0.2-0.4m	23.0-23.8℃
	11 月 29 日 08 时-29 日 20 时	0.2-0.4m	23.2-24.0℃
	11 月 29 日 20 时-30 日 08 时	0.2-0.4m	23.0-23.8℃

定点预报

地区\要素	时间	浪	水
		浪高	表层水温
蛇口渔港	11 月 28 日 08 时-28 日 20 时	0.1-0.3m	23.0-23.8℃
	11 月 28 日 20 时-29 日 08 时	0.2-0.4m	22.8-23.6℃
盐田港	11 月 28 日 08 时-28 日 20 时	0.3-0.5m	23.0-24.0℃
	11 月 28 日 20 时-29 日 08 时	0.3-0.6m	23.0-23.8℃
深圳宝安机场	11 月 28 日 08 时-28 日 20 时	0.1-0.3m	22.8-23.6℃
	11 月 28 日 20 时-29 日 08 时	0.2-0.4m	22.6-23.4℃
杨梅坑	11 月 28 日 08 时-28 日 20 时	0.5-0.8m	23.2-24.2℃
	11 月 28 日 20 时-29 日	0.5-1.0m	23.2-24.0℃

08 时

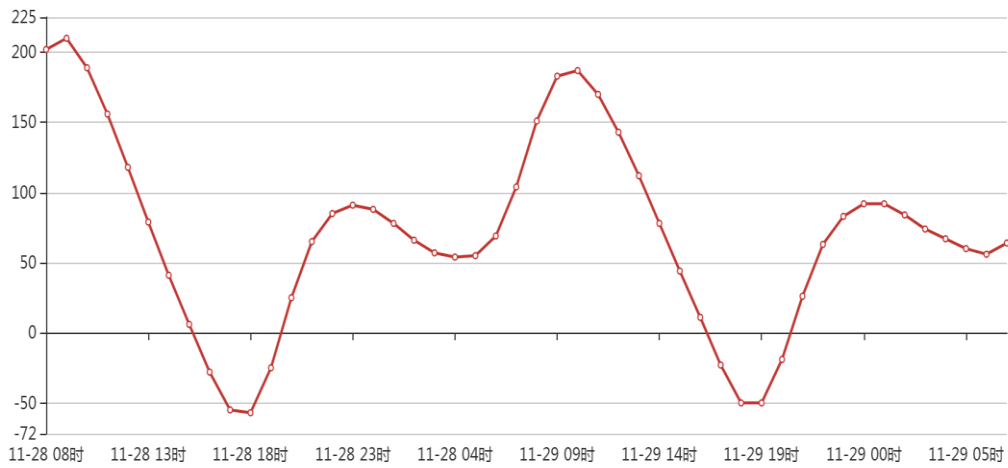
高低潮预报

地点	日期	高潮				低潮			
		高潮时	高潮位	高潮时	高潮位	低潮时	低潮位	低潮时	低潮位
盐田	11月28日	00:41	176	--	--	06:51	-24	--	--
	11月29日	01:34	163	--	--	07:50	-12	--	--
赤湾	11月28日	00:07	190	15:20	90	08:38	-58	19:18	58
	11月29日	00:54	173	--	--	09:33	-48	--	--
深圳宝安机场	11月28日	00:43	211	15:10	91	09:34	-60	20:28	53
	11月29日	01:38	189	16:29	93	10:31	-54	22:01	56

深圳宝安机场

—○— 潮汐

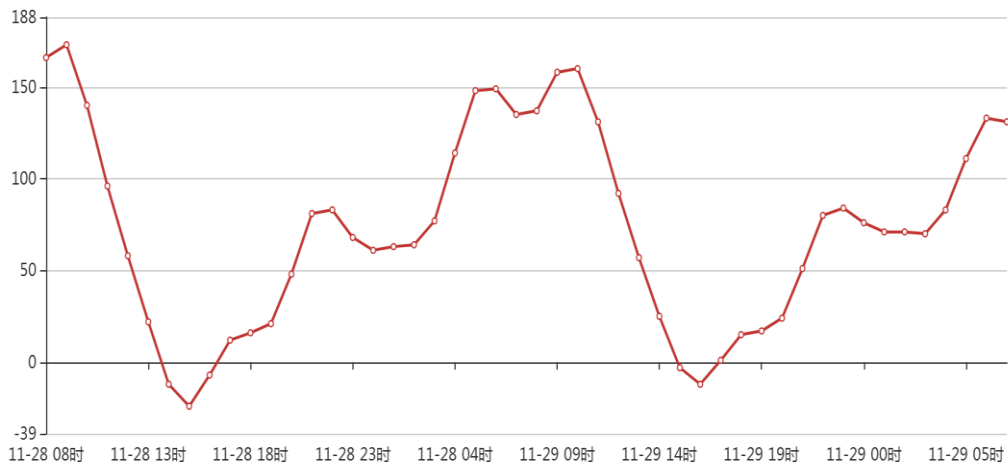
📈 📊 📉



蓝田

○ 潮汐

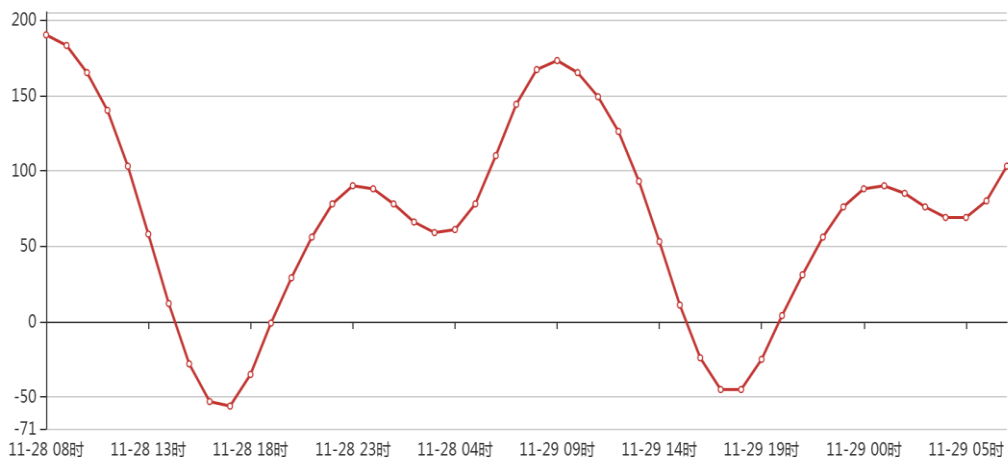
📈 📊 ⏴



赤湾

○ 潮汐

📈 📊 ⏴



预报浪高为有效浪高：指海浪连续记录中逐个浪高，从大到小排列，其波高总个数的前三分之一大浪浪高的平均值，单位：米（m）。

最大浪高：指海浪连续记录中浪高最大值，单位：米（m）。

表层水温：海水表面到 0.5m 深处之间的海水温度，单位：摄氏度（℃）。

潮汐基面：85 高程，单位：厘米（cm）。

