

# 深圳精细化预报

深圳市海洋监测预报中心 2018年11月25日08时 值班员: 22, 33

海域预报			
地区\要素	时间	浪	水
		浪高	表层水温
盐田区	11月25日08时-25日20时	0.2-0.5m	23.4-24.2℃
	11月25日20时-26日08时	0.3-0.6m	23.2-23.8℃
	11月26日08时-26日20时	0.3-0.6m	23.2-24.0℃
	11月26日20时-27日08时	0.4-0.7m	23.0-23.6℃
大鹏新区	11月25日08时-25日20时	0.6-1.0m	24.2-25.2℃
	11月25日20时-26日08时	0.7-1.1m	24.0-24.8℃
	11月26日08时-26日20时	0.8-1.2m	24.0-25.0℃
	11月26日20时-27日08时	0.8-1.2m	23.8-24.6℃
宝安区	11月25日08时-25日20时	0.3-0.6m	23.9-24.7℃
	11月25日20时-26日08时	0.2-0.7m	23.7-24.3℃
	11月26日08时-26日20时	0.3-0.7m	23.7-24.5℃
	11月26日20时-27日08时	0.3-0.7m	23.5-24.1℃
南山区	11月25日08时-25日	0.2-0.5m	24.0-25.0℃

	20 时		
	11 月 25 日 20 时-26 日 08 时	0.2-0.6m	23.8-24.6℃
	11 月 26 日 08 时-26 日 20 时	0.3-0.6m	23.8-24.8℃
	11 月 26 日 20 时-27 日 08 时	0.3-0.7m	23.6-24.4℃
福田区	11 月 25 日 08 时-25 日 20 时	0.2-0.4m	23.8-24.6℃
	11 月 25 日 20 时-26 日 08 时	0.2-0.4m	23.6-24.2℃
	11 月 26 日 08 时-26 日 20 时	0.2-0.4m	23.6-24.4℃
	11 月 26 日 20 时-27 日 08 时	0.2-0.5m	23.4-24.0℃

定点预报

地区\要素	时间	浪	水
		浪高	表层水温
蛇口渔港	11 月 25 日 08 时-25 日 20 时	0.1-0.3m	24.0-24.6℃
	11 月 25 日 20 时-26 日 08 时	0.1-0.3m	23.8-24.3℃
盐田港	11 月 25 日 08 时-25 日 20 时	0.2-0.4m	23.4-24.2℃
	11 月 25 日 20 时-26 日 08 时	0.2-0.4m	23.2-23.9℃
深圳宝安机场	11 月 25 日 08 时-25 日 20 时	0.1-0.2m	23.9-24.7℃
	11 月 25 日 20 时-26 日 08 时	0.1-0.3m	23.7-24.4℃
杨梅坑	11 月 25 日 08 时-25 日 20 时	0.4-0.6m	24.2-24.9℃
	11 月 25 日 20 时-26 日	0.4-0.6m	24.0-24.6℃

08 时

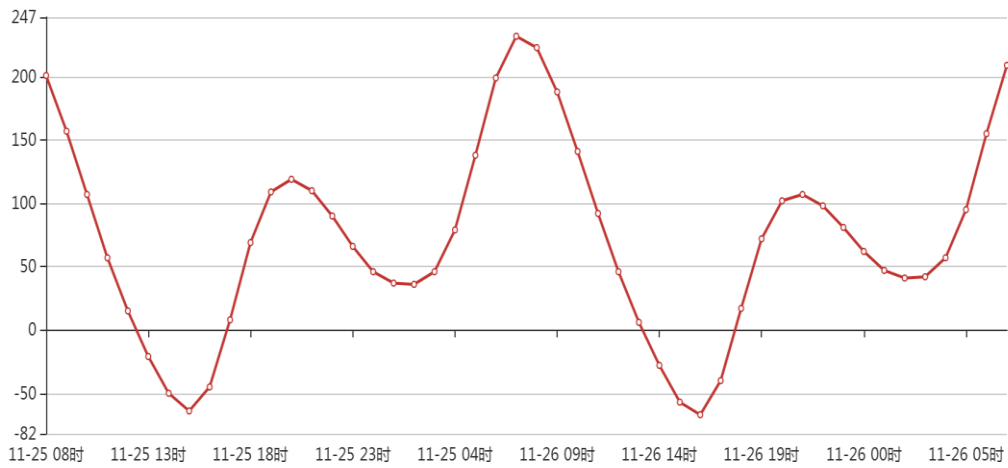
### 高低潮预报

地点	日期	高潮				低潮			
		高潮时	高潮位	高潮时	高潮位	低潮时	低潮位	低潮时	低潮位
盐田	11月25日	11:06	97	23:10	178	04:26	-40	15:46	42
	11月26日	11:49	95	23:54	181	05:11	-40	16:22	49
赤湾	11月25日	12:29	110	22:46	206	06:11	-68	17:12	27
	11月26日	13:22	103	23:25	201	06:58	-70	17:48	36
深圳宝安机场	11月25日	11:56	119	23:16	233	07:00	-64	17:37	35
	11月26日	12:45	107	23:57	227	07:48	-67	18:19	41

深圳宝安机场

—○— 潮汐

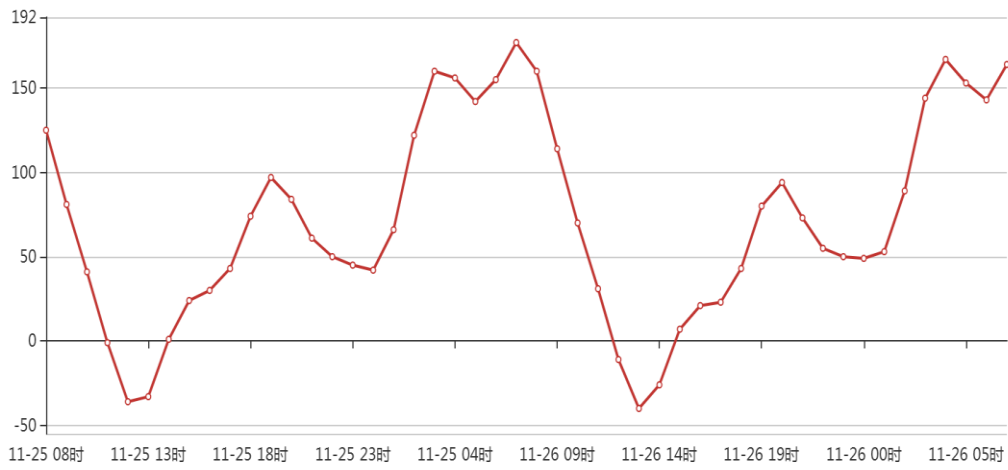
↑ 晒 ↓



蓝田

○ 潮汐

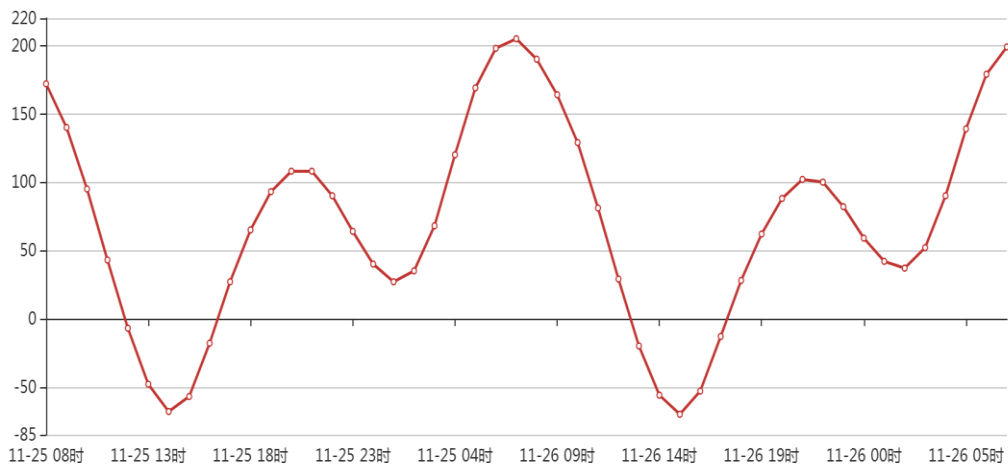
📈 📊 ⏴



赤湾

○ 潮汐

📈 📊 ⏴



预报浪高为有效浪高：指海浪连续记录中逐个浪高，从大到小排列，其波高总个数的前三分之一大浪浪高的平均值，单位：米（m）。

最大浪高：指海浪连续记录中浪高最大值，单位：米（m）。

表层水温：海水表面到 0.5m 深处之间的海水温度，单位：摄氏度（℃）。

潮汐基面：85 高程，单位：厘米（cm）。

