

深圳精细化预报

深圳市海洋监测预报中心 2018年11月23日08时 值班员: 18,44

海域预报			
地区\要素	时间	浪	水
		浪高	表层水温
盐田区	11月23日08时-23日20时	0.2-0.9m	23.3-24.0℃
	11月23日20时-24日08时	0.3-0.8m	23.0-23.7℃
	11月24日08时-24日20时	0.3-0.8m	23.0-23.8℃
	11月24日20时-25日08时	0.3-0.7m	22.8-23.5℃
大鹏新区	11月23日08时-23日20时	0.7-1.1m	23.8-24.8℃
	11月23日20时-24日08时	0.7-1.3m	23.5-24.4℃
	11月24日08时-24日20时	0.7-1.3m	23.6-24.6℃
	11月24日20时-25日08时	0.7-1.1m	23.3-24.2℃
宝安区	11月23日08时-23日20时	0.3-0.6m	24.0-25.0℃
	11月23日20时-24日08时	0.3-0.8m	23.7-24.5℃
	11月24日08时-24日20时	0.3-0.8m	23.7-24.7℃
	11月24日20时-25日08时	0.2-0.7m	23.5-24.3℃
南山区	11月23日08时-23日	0.2-0.5m	24.1-25.1℃

	20 时		
	11 月 23 日 20 时-24 日 08 时	0.2-0.5m	23.8-24.6℃
	11 月 24 日 08 时-24 日 20 时	0.2-0.4m	23.8-24.8℃
	11 月 24 日 20 时-25 日 08 时	0.2-0.4m	23.6-24.4℃
福田区	11 月 23 日 08 时-23 日 20 时	0.2-0.5m	24.2-25.2℃
	11 月 23 日 20 时-24 日 08 时	0.2-0.5m	23.8-24.7℃
	11 月 24 日 08 时-24 日 20 时	0.2-0.4m	23.8-24.8℃
	11 月 24 日 20 时-25 日 08 时	0.2-0.4m	23.5-24.3℃

定点预报

地区\要素	时间	浪	水
		浪高	表层水温
蛇口渔港	11 月 23 日 08 时-23 日 20 时	0.2-0.6m	24.0-24.6℃
	11 月 23 日 20 时-24 日 08 时	0.2-0.4m	23.8-24.3℃
盐田港	11 月 23 日 08 时-23 日 20 时	0.3-0.5m	23.3-24.0℃
	11 月 23 日 20 时-24 日 08 时	0.3-0.6m	23.0-23.7℃
深圳宝安机场	11 月 23 日 08 时-23 日 20 时	0.1-0.5m	24.0-25.0℃
	11 月 23 日 20 时-24 日 08 时	0.1-0.4m	23.7-24.5℃
杨梅坑	11 月 23 日 08 时-23 日 20 时	0.5-0.8m	24.2-24.8℃
	11 月 23 日 20 时-24 日	0.5-0.8m	24.0-24.4℃

08 时

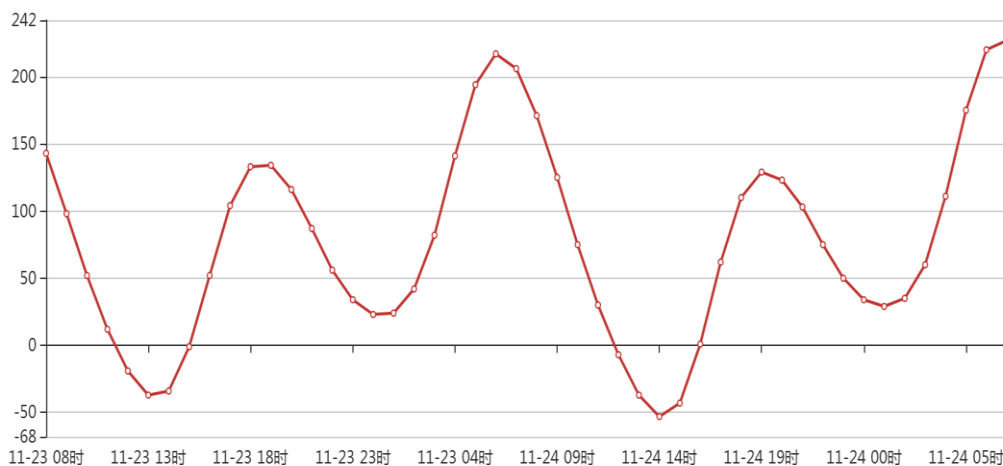
高低潮预报

地点	日期	高潮				低潮			
		高潮时	高潮位	高潮时	高潮位	低潮时	低潮位	低潮时	低潮位
盐田	11月23日	09:46	97	21:48	156	03:01	-22	14:35	28
	11月24日	10:26	98	22:28	169	03:42	-34	15:10	35
赤湾	11月23日	10:41	119	21:36	194	04:40	-47	16:04	11
	11月24日	11:35	116	22:09	203	05:24	-61	16:37	19
深圳宝安机场	11月23日	10:33	137	22:09	217	05:24	-39	16:24	22
	11月24日	11:13	130	22:40	230	06:12	-54	16:59	29

深圳宝安机场

—○— 潮汐

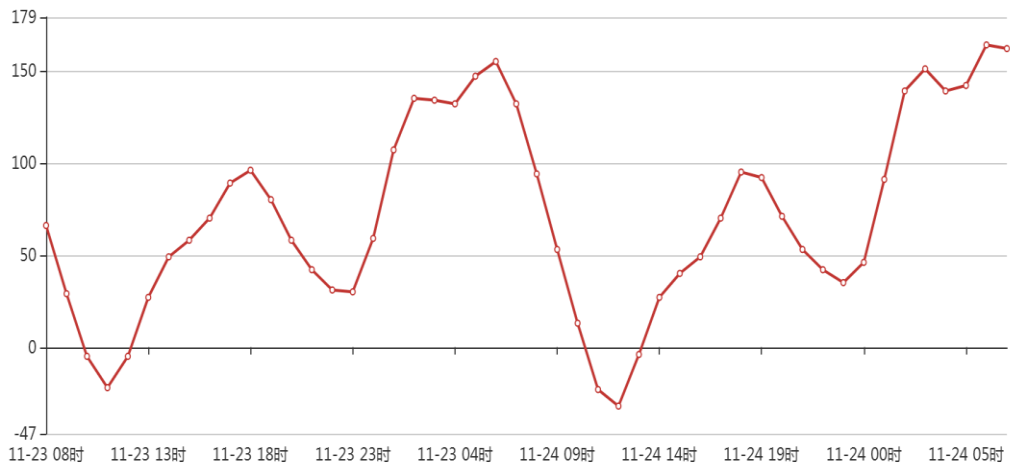
📈 📊 📉



蓝田

○ 潮汐

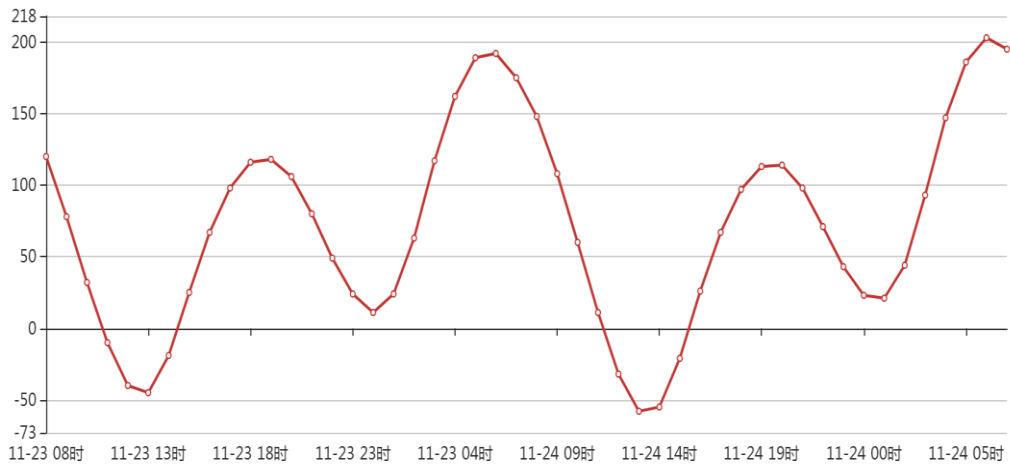
📈 📊 📉



赤湾

○ 潮汐

📈 📊 📉



预报浪高为有效浪高：指海浪连续记录中逐个浪高，从大到小排列，其波高总个数的前三分之一大浪浪高的平均值，单位：米（m）。

最大浪高：指海浪连续记录中浪高最大值，单位：米（m）。

表层水温：海水表面到 0.5m 深处之间的海水温度，单位：摄氏度（℃）。

潮汐基面：85 高程，单位：厘米（cm）。

