

# 深圳精细化预报

深圳市海洋监测预报中心 2018年10月10日08时 值班员: 22, 35

海域预报			
地区\要素	时间	浪	水
		浪高	表层水温
盐田区	10月10日08时-10日20时	0.2-0.4m	27.4-28.2℃
	10月10日20时-11日08时	0.2-0.5m	27.2-28.0℃
	10月11日08时-11日20时	0.3-0.6m	27.1-28.0℃
	10月11日20时-12日08时	0.3-0.7m	26.7-27.7℃
大鹏新区	10月10日08时-10日20时	0.4-0.8m	27.3-28.2℃
	10月10日20时-11日08时	0.4-1.1m	27.1-28.0℃
	10月11日08时-11日20时	0.6-1.2m	27.0-28.0℃
	10月11日20时-12日08时	0.6-1.6m	26.6-27.6℃
宝安区	10月10日08时-10日20时	0.2-0.4m	27.6-28.3℃
	10月10日20时-11日08时	0.2-0.5m	27.4-28.1℃
	10月11日08时-11日20时	0.2-0.6m	27.3-28.1℃
	10月11日20时-12日08时	0.3-0.9m	26.9-27.7℃
南山区	10月10日08时-10日	0.2-0.4m	27.5-28.3℃

	20 时		
	10 月 10 日 20 时-11 日 08 时	0.2-0.6m	27.3-28.1℃
	10 月 11 日 08 时-11 日 20 时	0.3-0.7m	27.2-28.0℃
	10 月 11 日 20 时-12 日 08 时	0.3-0.9m	26.7-27.5℃
福田区	10 月 10 日 08 时-10 日 20 时	0.1-0.3m	27.5-28.2℃
	10 月 10 日 20 时-11 日 08 时	0.2-0.4m	27.3-28.0℃
	10 月 11 日 08 时-11 日 20 时	0.2-0.4m	27.2-27.9℃
	10 月 11 日 20 时-12 日 08 时	0.2-0.4m	26.7-27.4℃

定点预报

地区\要素	时间	浪	水
		浪高	表层水温
蛇口渔港	10 月 10 日 08 时-10 日 20 时	0.2-0.4m	27.5-28.3℃
	10 月 10 日 20 时-11 日 08 时	0.2-0.4m	27.3-28.1℃
盐田港	10 月 10 日 08 时-10 日 20 时	0.2-0.3m	27.4-28.2℃
	10 月 10 日 20 时-11 日 08 时	0.2-0.4m	27.2-28.0℃
深圳宝安机场	10 月 10 日 08 时-10 日 20 时	0.1-0.3m	27.6-28.3℃
	10 月 10 日 20 时-11 日 08 时	0.1-0.4m	27.4-28.1℃
杨梅坑	10 月 10 日 08 时-10 日 20 时	0.3-0.5m	27.3-28.2℃
	10 月 10 日 20 时-11 日	0.3-0.6m	27.1-28.0℃

08 时

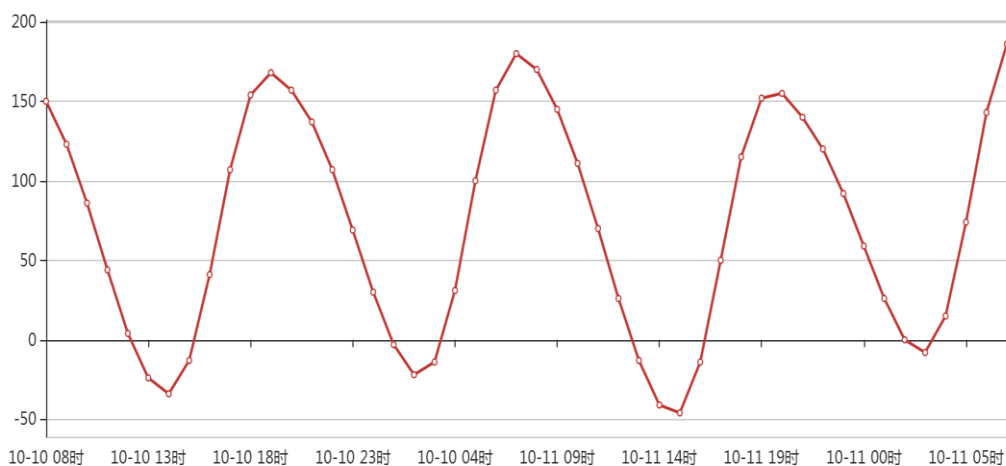
### 高低潮预报

地点	日期	高潮				低潮			
		高潮时	高潮位	高潮时	高潮位	低潮时	低潮位	低潮时	低潮位
盐田	10月10日	10:13	139	22:33	139	03:22	-11	15:44	-5
	10月11日	10:58	130	23:13	145	04:09	-13	16:20	12
赤湾	10月10日	10:48	165	22:55	170	04:57	-28	17:12	-20
	10月11日	11:41	153	23:20	177	05:39	-33	17:40	-4
深圳宝安机场	10月10日	10:57	168	23:07	180	05:53	-34	18:17	-23
	10月11日	11:35	156	23:33	192	06:40	-48	18:50	-9

深圳宝安机场

—○— 潮汐

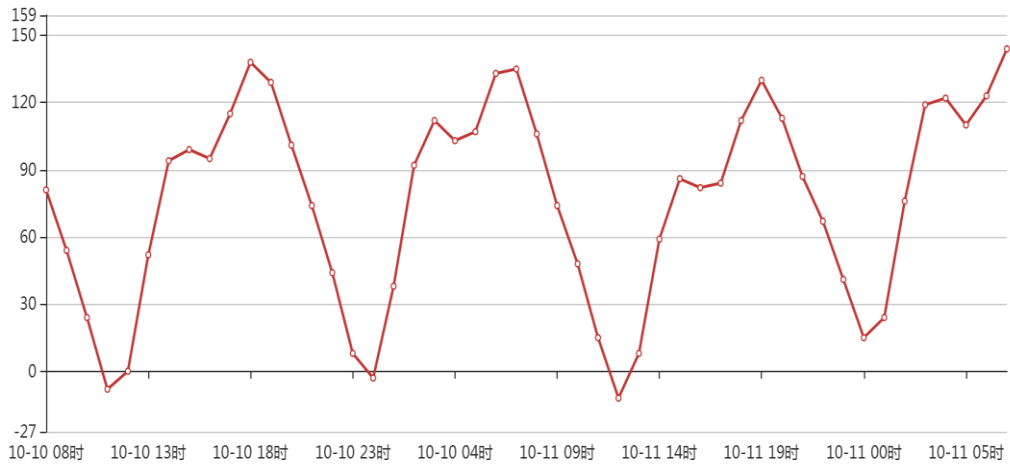
↑ 晒 ↓



蓝田

○ 潮汐

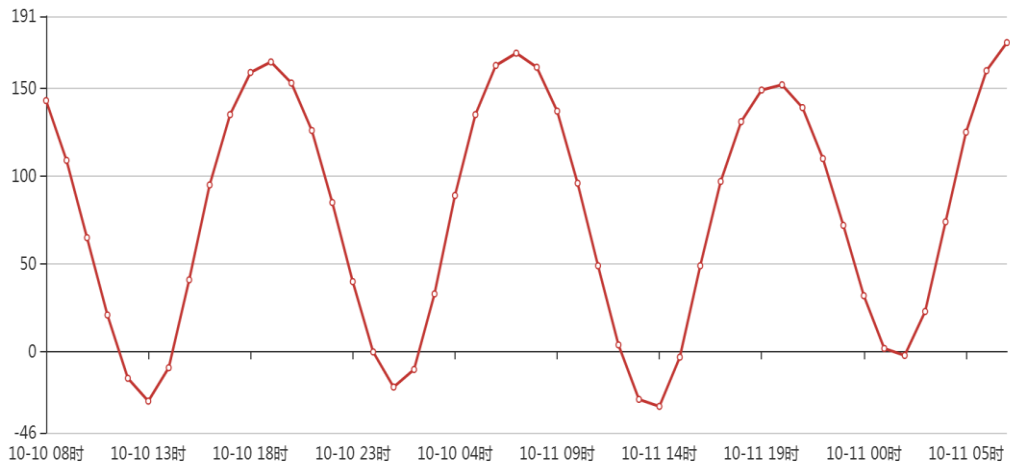
📈 📊 📉



赤湾

○ 潮汐

📈 📊 📉



预报浪高为有效浪高：指海浪连续记录中逐个浪高，从大到小排列，其波高总个数的前三分之一大浪浪高的平均值，单位：米（m）。

最大浪高：指海浪连续记录中浪高最大值，单位：米（m）。

表层水温：海水表面到 0.5m 深处之间的海水温度，单位：摄氏度（℃）。

潮汐基面：85 高程，单位：厘米（cm）。

