

深圳精细化预报

深圳市海洋监测预报中心 2018年10月08日08时 值班员: 37,06

| 海域预报 | | | |
|-------|------------------|----------|------------|
| 地区\要素 | 时间 | 浪 | 水 |
| | | 浪高 | 表层水温 |
| 盐田区 | 10月08日08时-08日20时 | 0.2-0.5m | 27.4-28.4℃ |
| | 10月08日20时-09日08时 | 0.2-0.5m | 27.2-28.2℃ |
| | 10月09日08时-09日20时 | 0.2-0.5m | 27.2-28.2℃ |
| | 10月09日20时-10日08时 | 0.3-0.7m | 26.7-27.7℃ |
| 大鹏新区 | 10月08日08时-08日20时 | 0.4-0.8m | 27.3-28.3℃ |
| | 10月08日20时-09日08时 | 0.4-0.8m | 27.2-28.2℃ |
| | 10月09日08时-09日20时 | 0.4-0.8m | 27.1-28.1℃ |
| | 10月09日20时-10日08时 | 0.6-1.2m | 26.6-27.6℃ |
| 宝安区 | 10月08日08时-08日20时 | 0.2-0.4m | 27.6-28.4℃ |
| | 10月08日20时-09日08时 | 0.2-0.4m | 27.4-28.2℃ |
| | 10月09日08时-09日20时 | 0.2-0.4m | 27.4-28.2℃ |
| | 10月09日20时-10日08时 | 0.2-0.6m | 26.9-27.7℃ |
| 南山区 | 10月08日08时-08日 | 0.2-0.4m | 27.4-28.2℃ |

| | | | |
|-----|--------------------------|----------|------------|
| | 20 时 | | |
| | 10 月 08 日 20 时-09 日 08 时 | 0.2-0.4m | 27.2-28.0℃ |
| | 10 月 09 日 08 时-09 日 20 时 | 0.2-0.4m | 27.2-28.0℃ |
| | 10 月 09 日 20 时-10 日 08 时 | 0.2-0.7m | 26.7-27.5℃ |
| 福田区 | 10 月 08 日 08 时-08 日 20 时 | 0.1-0.3m | 27.6-28.4℃ |
| | 10 月 08 日 20 时-09 日 08 时 | 0.1-0.3m | 27.4-28.2℃ |
| | 10 月 09 日 08 时-09 日 20 时 | 0.1-0.3m | 27.4-28.2℃ |
| | 10 月 09 日 20 时-10 日 08 时 | 0.1-0.4m | 26.9-27.7℃ |

定点预报

| 地区\要素 | 时间 | 浪 | 水 |
|--------|--------------------------|----------|------------|
| | | 浪高 | 表层水温 |
| 蛇口渔港 | 10 月 08 日 08 时-08 日 20 时 | 0.2-0.4m | 27.4-28.2℃ |
| | 10 月 08 日 20 时-09 日 08 时 | 0.2-0.4m | 27.2-28.0℃ |
| 盐田港 | 10 月 08 日 08 时-08 日 20 时 | 0.2-0.4m | 27.4-28.4℃ |
| | 10 月 08 日 20 时-09 日 08 时 | 0.2-0.4m | 27.2-28.2℃ |
| 深圳宝安机场 | 10 月 08 日 08 时-08 日 20 时 | 0.1-0.3m | 27.6-28.4℃ |
| | 10 月 08 日 20 时-09 日 08 时 | 0.1-0.3m | 27.4-28.2℃ |
| 杨梅坑 | 10 月 08 日 08 时-08 日 20 时 | 0.3-0.5m | 27.3-28.3℃ |
| | 10 月 08 日 20 时-09 日 | 0.3-0.6m | 27.2-28.2℃ |

08 时

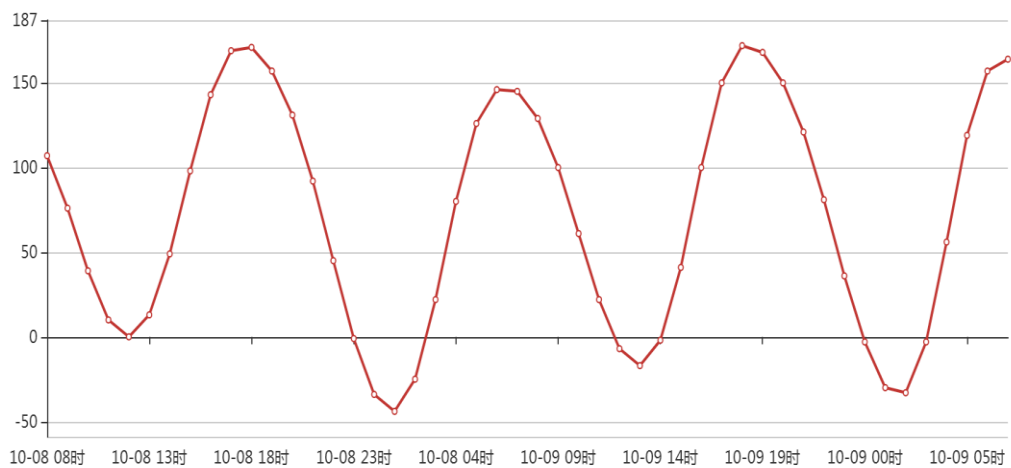
高低潮预报

| 地点 | 日期 | 高潮 | | | | 低潮 | | | |
|--------|--------|-------|-----|-------|-----|-------|-----|-------|-----|
| | | 高潮时 | 高潮位 | 高潮时 | 高潮位 | 低潮时 | 低潮位 | 低潮时 | 低潮位 |
| 盐田 | 10月08日 | 08:41 | 148 | 21:16 | 121 | 01:39 | 16 | 14:25 | -25 |
| | 10月09日 | 09:28 | 146 | 21:54 | 131 | 02:33 | -2 | 15:06 | -18 |
| 赤湾 | 10月08日 | 09:08 | 173 | 22:12 | 148 | 03:24 | 2 | 16:09 | -46 |
| | 10月09日 | 09:57 | 172 | 22:33 | 160 | 04:12 | -16 | 16:42 | -35 |
| 深圳宝安机场 | 10月08日 | 09:35 | 172 | 22:24 | 148 | 03:57 | 0 | 16:53 | -44 |
| | 10月09日 | 10:18 | 173 | 22:44 | 164 | 04:57 | -17 | 17:38 | -35 |

深圳宝安机场

—○— 潮汐

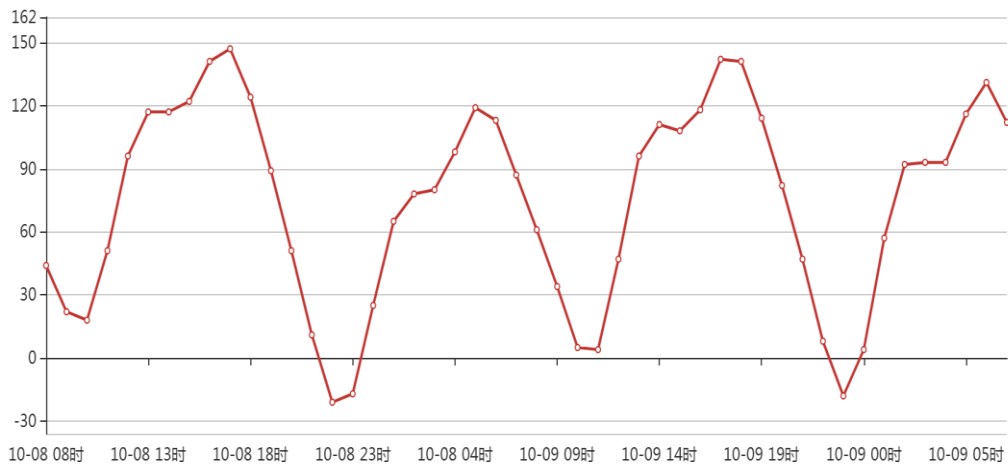
↑ 晒 ↓



蓝田

○ 潮汐

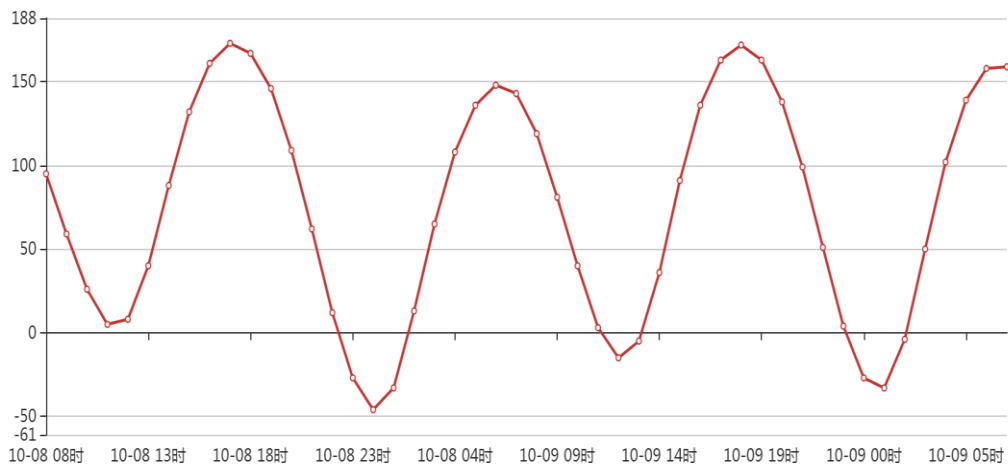
📈 📊 📉



赤湾

○ 潮汐

📈 📊 📉



预报浪高为有效浪高：指海浪连续记录中逐个浪高，从大到小排列，其波高总个数的前三分之一大浪浪高的平均值，单位：米（m）。

最大浪高：指海浪连续记录中浪高最大值，单位：米（m）。

表层水温：海水表面到 0.5m 深处之间的海水温度，单位：摄氏度（℃）。

潮汐基面：85 高程，单位：厘米（cm）。

