

# 深圳精细化预报

深圳市海洋监测预报中心 2018年10月07日08时 值班员: 06,37

海域预报			
地区\要素	时间	浪	水
		浪高	表层水温
盐田区	10月07日08时-07日20时	0.2-0.5m	26.2-27.2℃
	10月07日20时-08日08时	0.2-0.5m	26.0-27.0℃
	10月08日08时-08日20时	0.2-0.5m	26.1-27.1℃
	10月08日20时-09日08时	0.2-0.5m	25.9-26.9℃
大鹏新区	10月07日08时-07日20时	0.4-0.8m	27.6-28.4℃
	10月07日20时-08日08时	0.4-0.8m	27.4-28.2℃
	10月08日08时-08日20时	0.4-0.8m	27.5-28.3℃
	10月08日20时-09日08时	0.4-0.8m	27.3-28.1℃
宝安区	10月07日08时-07日20时	0.2-0.4m	27.5-28.5℃
	10月07日20时-08日08时	0.2-0.4m	27.3-28.3℃
	10月08日08时-08日20时	0.2-0.4m	27.4-28.4℃
	10月08日20时-09日08时	0.2-0.4m	27.2-28.2℃
南山区	10月07日08时-07日	0.2-0.4m	27.5-28.3℃

	20时		
	10月07日 20时-08日 08时	0.2-0.4m	27.2-28.0℃
	10月08日 08时-08日 20时	0.2-0.4m	27.4-28.2℃
	10月08日 20时-09日 08时	0.3-0.5m	27.2-28.0℃
福田区	10月07日 08时-07日 20时	0.1-0.3m	27.6-28.4℃
	10月07日 20时-08日 08时	0.1-0.3m	27.4-28.2℃
	10月08日 08时-08日 20时	0.1-0.3m	27.5-28.3℃
	10月08日 20时-09日 08时	0.1-0.3m	27.3-28.1℃

定点预报

地区\要素	时间	浪	水
		浪高	表层水温
蛇口渔港	10月07日 08时-07日 20时	0.2-0.4m	27.5-28.1℃
	10月07日 20时-08日 08时	0.2-0.4m	27.2-28.0℃
盐田港	10月07日 08时-07日 20时	0.2-0.4m	26.2-27.0℃
	10月07日 20时-08日 08时	0.2-0.4m	26.0-27.0℃
深圳宝安机场	10月07日 08时-07日 20时	0.1-0.3m	27.5-28.3℃
	10月07日 20时-08日 08时	0.1-0.3m	27.3-28.3℃
杨梅坑	10月07日 08时-07日 20时	0.3-0.5m	27.6-28.2℃
	10月07日 20时-08日	0.3-0.6m	27.4-28.2℃

08 时

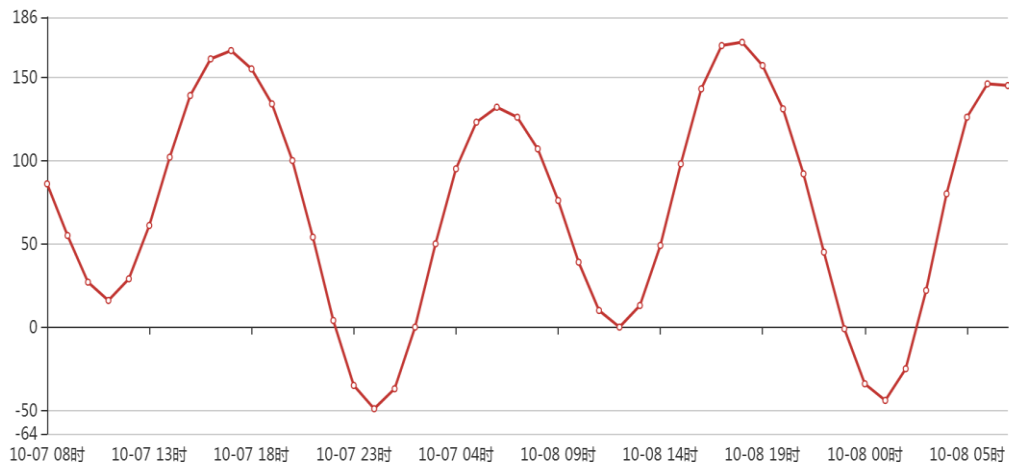
### 高低潮预报

地点	日期	高潮				低潮			
		高潮时	高潮位	高潮时	高潮位	低潮时	低潮位	低潮时	低潮位
盐田	10月07日	07:51	147	20:38	110	00:36	37	13:41	-25
	10月08日	08:41	148	21:16	121	01:39	16	14:25	-25
赤湾	10月07日	08:19	168	21:50	137	02:31	26	15:31	-52
	10月08日	09:08	173	22:12	148	03:24	2	16:09	-46
深圳宝安机场	10月07日	08:45	166	22:04	132	02:57	16	16:02	-49
	10月08日	09:35	172	22:24	148	03:57	0	16:53	-44

深圳宝安机场

—○— 潮汐

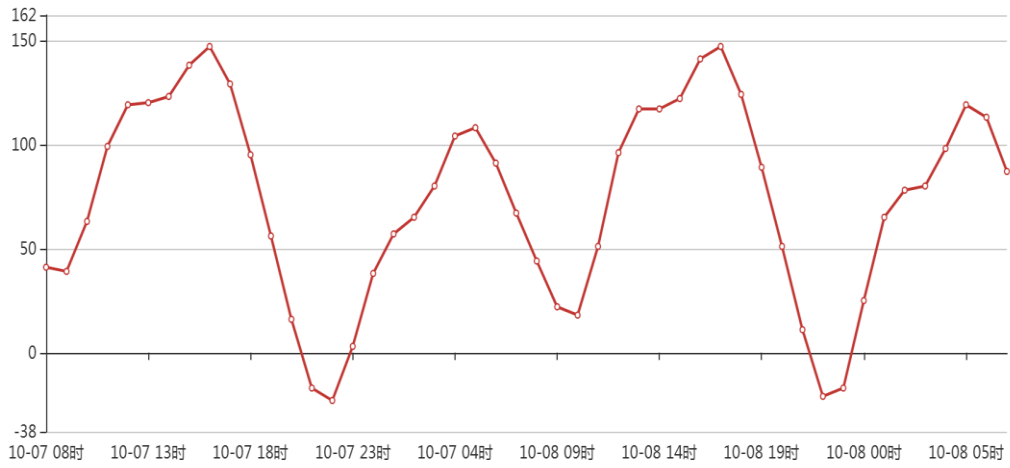
↑ 晒 ↓



蓝田

—○— 潮汐

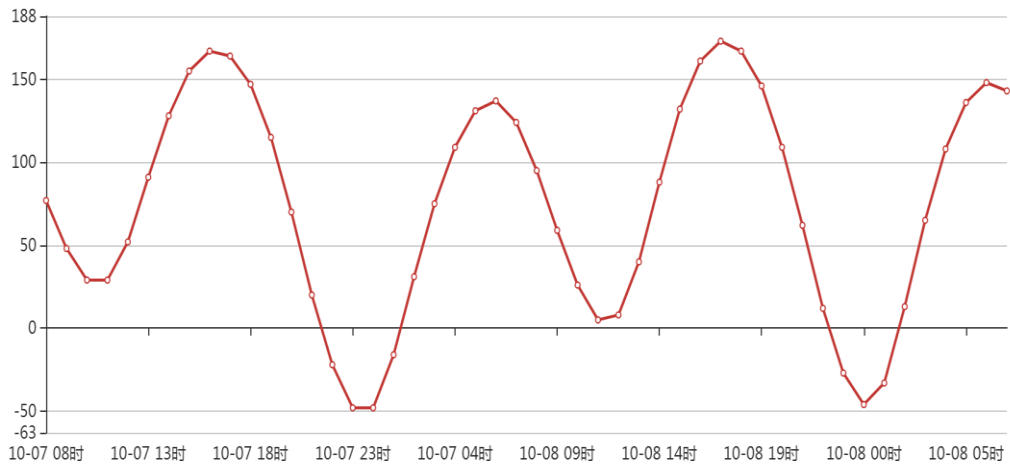
📈 📊 📉



赤湾

—○— 潮汐

📈 📊 📉



预报浪高为有效浪高：指海浪连续记录中逐个浪高，从大到小排列，其波高总个数的前三分之一大浪浪高的平均值，单位：米（m）。

最大浪高：指海浪连续记录中浪高最大值，单位：米（m）。

表层水温：海水表面到 0.5m 深处之间的海水温度，单位：摄氏度（℃）。

潮汐基面：85 高程，单位：厘米（cm）。

