

深圳精细化预报

深圳市海洋监测预报中心 2018年10月04日08时 值班员: 44, 18

海域预报			
地区\要素	时间	浪	水
		浪高	表层水温
盐田区	10月04日08时-04日20时	0.2-0.6m	27.4-28.8℃
	10月04日20时-05日08时	0.2-0.7m	27.6-28.4℃
	10月05日08时-05日20时	0.2-0.7m	27.6-29.0℃
	10月05日20时-06日08时	0.2-0.6m	27.9-28.7℃
大鹏新区	10月04日08时-04日20时	0.6-1.0m	27.4-28.4℃
	10月04日20时-05日08时	0.6-1.0m	27.6-28.2℃
	10月05日08时-05日20时	0.5-1.0m	27.6-28.6℃
	10月05日20时-06日08时	0.5-1.0m	27.9-28.5℃
宝安区	10月04日08时-04日20时	0.2-0.5m	27.5-28.5℃
	10月04日20时-05日08时	0.2-0.5m	27.7-28.3℃
	10月05日08时-05日20时	0.2-0.5m	27.8-28.8℃
	10月05日20时-06日08时	0.2-0.5m	28.0-28.6℃
南山区	10月04日08时-04日20时	0.3-0.6m	27.4-28.4℃
	10月04日20时-05日	0.3-0.6m	27.6-28.2℃

	08 时		
	10 月 05 日 08 时-05 日 20 时	0.3-0.6m	27.7-28.7℃
	10 月 05 日 20 时-06 日 08 时	0.3-0.6m	28.0-28.5℃
福田区	10 月 04 日 08 时-04 日 20 时	0.1-0.3m	27.3-28.3℃
	10 月 04 日 20 时-05 日 08 时	0.1-0.3m	27.5-28.1℃
	10 月 05 日 08 时-05 日 20 时	0.1-0.3m	27.6-28.6℃
	10 月 05 日 20 时-06 日 08 时	0.1-0.3m	27.9-28.4℃

定点预报

地区\要素	时间	浪	水
		浪高	表层水温
蛇口渔港	10 月 04 日 08 时-04 日 20 时	0.2-0.4m	27.3-28.3℃
	10 月 04 日 20 时-05 日 08 时	0.2-0.4m	27.5-28.1℃
盐田港	10 月 04 日 08 时-04 日 20 时	0.2-0.4m	27.4-28.8℃
	10 月 04 日 20 时-05 日 08 时	0.2-0.4m	27.6-28.4℃
深圳宝安机场	10 月 04 日 08 时-04 日 20 时	0.1-0.3m	27.5-28.5℃
	10 月 04 日 20 时-05 日 08 时	0.1-0.3m	27.7-28.3℃
杨梅坑	10 月 04 日 08 时-04 日 20 时	0.4-0.6m	27.4-28.4℃
	10 月 04 日 20 时-05 日 08 时	0.4-0.7m	27.6-28.2℃

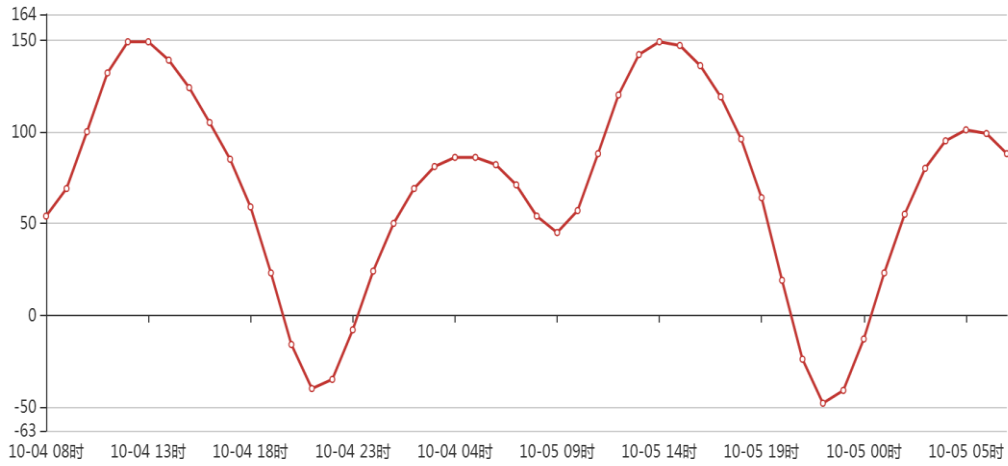
高低潮预报

地点	日期	高潮				低潮			
		高潮时	高潮位	高潮时	高潮位	低潮时	低潮位	低潮时	低潮位
盐田	10月04日	04:41	132	--	--	10:55	2	--	--
	10月05日	05:55	136	19:23	90	12:01	-9	23:14	57
赤湾	10月04日	03:58	144	--	--	12:49	-32	--	--
	10月05日	06:03	147	20:55	116	13:56	-44	--	--
深圳宝安机场	10月04日	04:29	150	20:30	87	13:20	-41	--	--
	10月05日	06:10	150	21:12	101	00:59	45	14:16	-49

深圳宝安机场

○ 潮汐

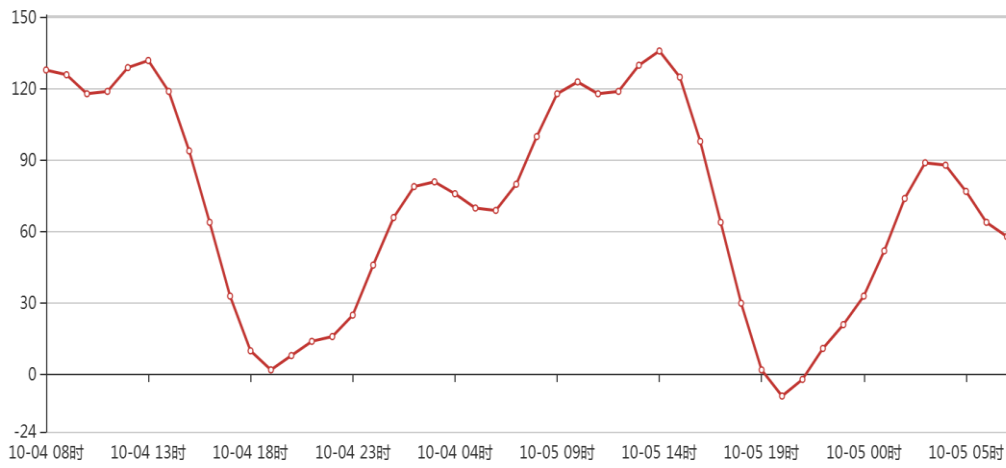
↑ ↓



蓝田

—○— 潮汐

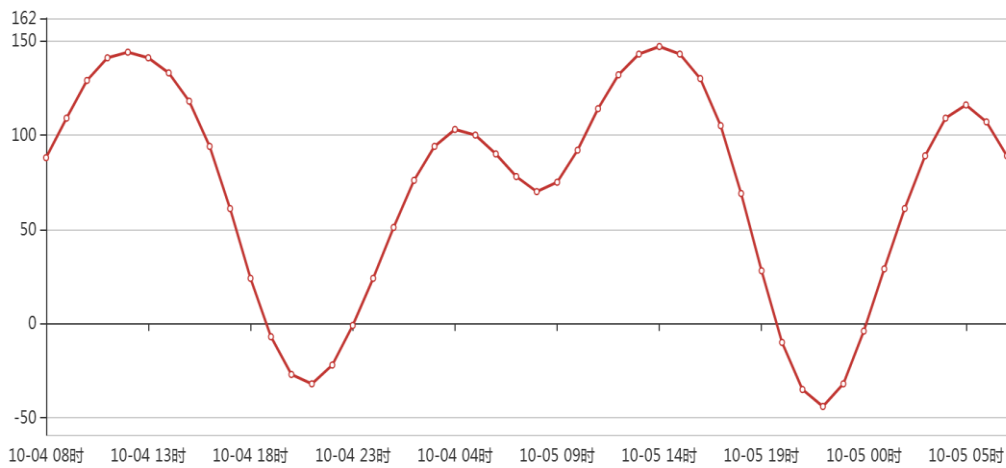
📈 📊 ⏴



赤湾

—○— 潮汐

📈 📊 ⏴



预报浪高为有效浪高：指海浪连续记录中逐个浪高，从大到小排列，其波高总个数的前三分之一大浪浪高的平均值，单位：米（m）。

最大浪高：指海浪连续记录中浪高最大值，单位：米（m）。

表层水温：海水表面到 0.5m 深处之间的海水温度，单位：摄氏度（℃）。

潮汐基面：85 高程，单位：厘米（cm）。

